



In den Jahren 1808 bis 1864 wurde zur Aufstellung des Grundsteuerkatasters ganz Bayern vermessen und von Hand aufs Genaueste kartiert.

23000 Kartenblätter zeigen flächendeckend alle Orte, Flurstücke, Wege und Gewässer. Davon sind ca. 3000 großmaßstäbige Stadt- und Ortsblätter, die uns heute als eindrucksvolle Dokumente jener Zeit Auskunft über Veränderung in der Bebauung geben.

Die Karten eignen sich als Informationsquelle für

- Heimatgeschichte und Flurnamenforschung
alte Siedlungsstrukturen, Wege- und Gewässerverläufe
frühe Arten der Bodennutzung
Planungen mit historischem Hintergrund
Familienchroniken
Geschenk und Wandschmuck



Ausschnitt aus Blatt Kempten, 1823

Mehrfarbige Sonderanfertigungen als originalgetreue Reproduktionen in den Maßstäben 1:5000, 1:2500, 1:1250


Geben Sie bei der Bestellung bitte die gewünschte Rahmenfarbe (Taubenblau, Kastanienbraun, Grau oder Weiß) mit an.

Auf Wallfleece-Papier

- Format 70 cm x 70 cm, € 49,00 bei Einarbeitung von Ortsblättern zuzüglich € 20,00

Rasterdaten

- Abgabe in 300 dpi, je Blatt € 40,00



Einfarbige Drucke ausgewählter Ortsblätter als originalgetreue Reproduktionen der Erstdrucke

- Stadt- und Ortsblätter im Maßstab 1 : 2 500 für je € 15,30
ergänzt auf Flurkartenformat
Format ca. 60 cm x 60 cm



Ausschnitt aus Blatt Nördlingen, 1825

- Mindelheim 1820
Monheim 1821
Moosburg 1812
Muehldorf 1814
Muenchen 1809

- „Königlich Bayerische Haupt- und Residenzstadt am 1ten Januar 1809“ (nur Altstadt)
Muenchen 1814
„Königlich Bayerische Haupt- und Residenzstadt München im Jahre 1814“ (9 Teilblätter)
Nabburg 1836
Naiba 1854
Neuburg (Donau) 1817
Neumarkt 1831
Neunburg vorm Wald 1832
Neustadt (a.d. Donau) 1819
Neustadt an der Aisch 1829
Neustadt am rauhen Kulm 1842
Noerdlingen 1825
Nuernberg 1811 (4 Teilblätter)
Ochsenfurt 1827
Oettingen 1826
Ornbau 1827
Osterhofen 1827
Pappenheim 1822
Passau 1829 (2 Teilblätter)
Pfaffenhofen 1810
Preimt 1836
Rain 1814
Redwitz - Dörflias 1856
Regensburg 1812 (4 Teilblätter)
Rehau, Kleintettau, Lauenhain 1856
Reichenhall 1809
Reichenhall 1817

- Riedenburg, Tettenwang, Mendorf 1837
Roettingen 1828
Roetz 1832
Rosenheim 1814
Roth 1823
Rothenburg 1829
Scheinfeld 1828
Schongau 1817
Schrobenhausen 1812
Schwabach 1823
Schwandorf 1833
Selb 1853
Spalt 1821
Straubing 1829
Sulzbach 1893
Tittmoning 1819
Toelz 1812
Traunstein 1816
Uffenheim 1829
Velburg 1830
Vilshofen 1827
Wallerstein 1824
Wasserburg 1813
Wassertrüdingen 1827
Weiden 1842
Weiheim 1811
Weissenburg 1822
Weissenhorn 1826
Wemding 1823
Windsbach 1828
Windheim 1829
Wunsiedel 1853
Würzburg 1835 (Format: ca. 100 x 65 cm)

Mehrfarbige Stadtblätter 1 : 2 500

- Stadt- und Ortsblätter im Maßstab 1 : 2 500 für je € 23,00
Format ca. 60 cm x 60 cm

- Landshut 1810
Passau 1827

Einfarbige Flurkarten 1 : 5 000

- für je € 15,30
Format ca. 60 cm x 60 cm

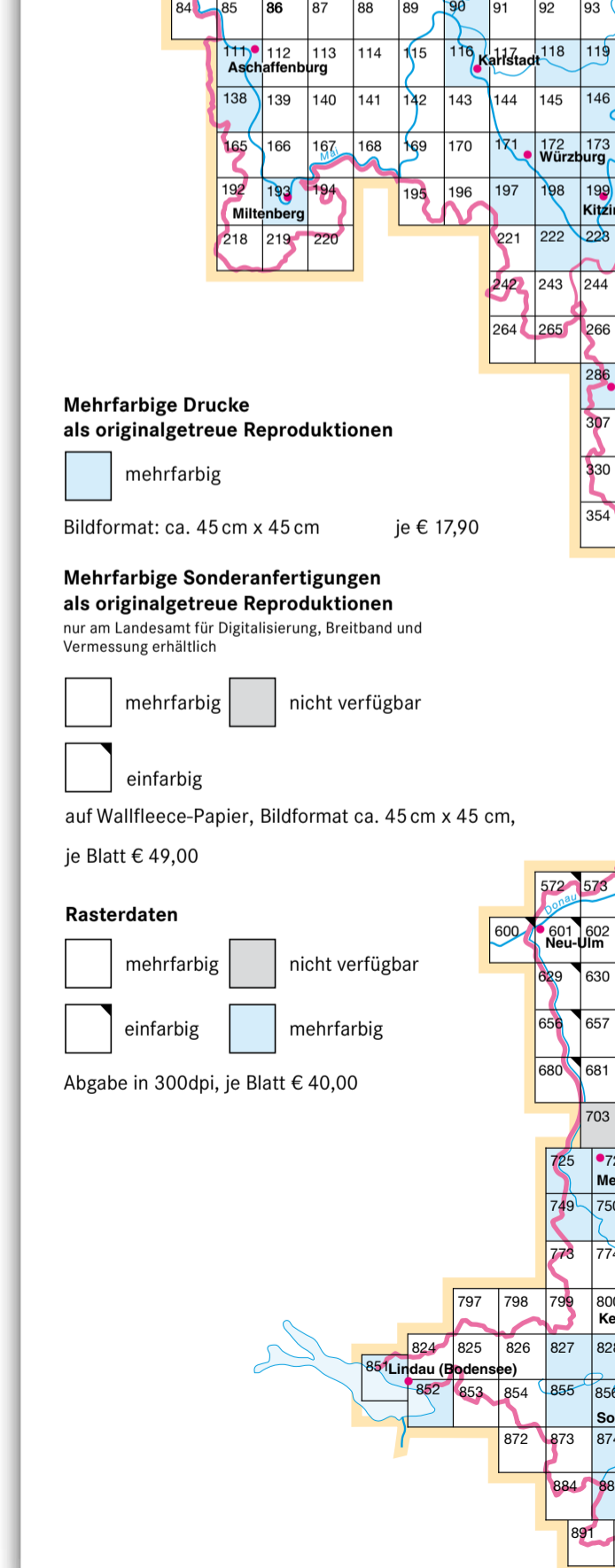
- Augsburg 1814
Kempten 1822 (Stadtgebiet)
München 1849 (4 Teilblätter)
Nürnberg 1811
N.W.XII.22, S.W.XIX.41
S.W.XX.41
N.W.I.1, N.O.I.1, S.W.I.1, S.O.I.1
N.W.LXIII.16

Anfang des 19. Jahrhunderts verwendete das Topographische Bureau im Zuge der Herstellung der Atlasblätter 1:50000 die Karten der königlichen unmittelbaren Bayerischen Steuerkommission und leitete daraus die Positionsblätter 1:25000 ab.

Bis 1841 wurden insgesamt 981 Positionsblätter gefertigt, die unter der Geheimhaltung des Militärs standen. Nur die Kupferstecher durften die neue, exakte Landestopographie als Vorlage für die Stiche des „Topographischen Atlas vom Königreich Bayern 1:50000“ (siehe Rückseite) nutzen. Erst ab 1872 wurden die Positionsblätter 1:25000 der Öffentlichkeit zugänglich gemacht. In den darauf folgenden Jahrzehnten entwickelten sie sich zur Topographischen Karte 1:25000.

Die noch erhaltenen Positionsblätter stammen aus der Mitte des 19. Jahrhunderts und liegen für Bayern nahezu flächendeckend vor. Eine große Anzahl dieser Positionsblätter ist als mehrfarbiger Druck in originalgetreuer Reproduktion erhältlich (siehe Übersicht).

Von Positionsblättern, die nicht als Druck vorliegen, können originalgetreue Sonderanfertigungen durch das Landesamt für Digitalisierung, Breitband und Vermessung erstellt werden.



Die noch erhaltenen Positionsblätter stammen aus der Mitte des 19. Jahrhunderts und liegen für Bayern nahezu flächendeckend vor. Eine große Anzahl dieser Positionsblätter ist als mehrfarbiger Druck in originalgetreuer Reproduktion erhältlich (siehe Übersicht).

Von Positionsblättern, die nicht als Druck vorliegen, können originalgetreue Sonderanfertigungen durch das Landesamt für Digitalisierung, Breitband und Vermessung erstellt werden.



Blatt Nr. 273, Nürnberg

Auflistung der Positionsblätter 1:25000, die als mehrfarbige, originalgetreue Drucke erhältlich sind

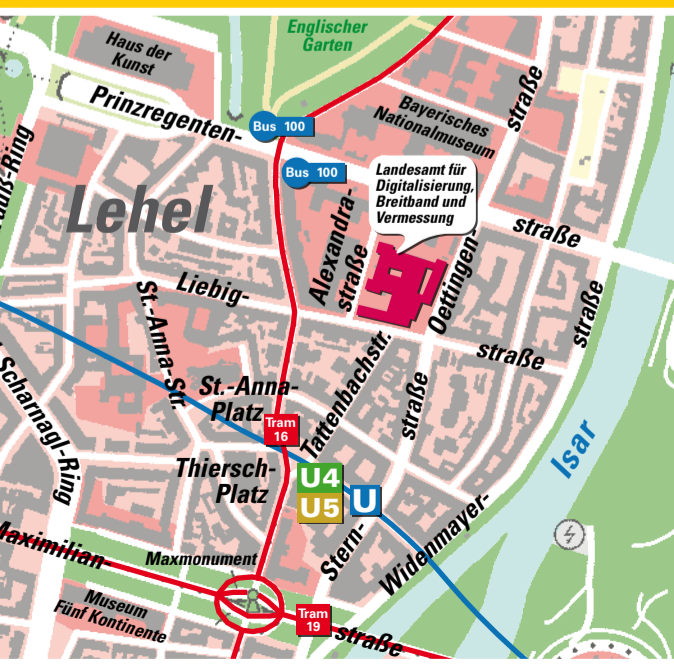
Table listing 611 topographic map sheets with their sheet numbers and corresponding place names (e.g., Nr. 5 Stockheim 1853, Nr. 611 Indersdorf 1863).

je Blatt € 17,90

Historische Karten und Ansichten von Bayern

Kontakt

Contact information including address (Landesamt für Digitalisierung, Breitband und Vermessung, Alexandrastraße 4, 80538 München), phone (089 2129-1111), fax (089 2129-1113), and email (servic@geodaten.bayern.de).



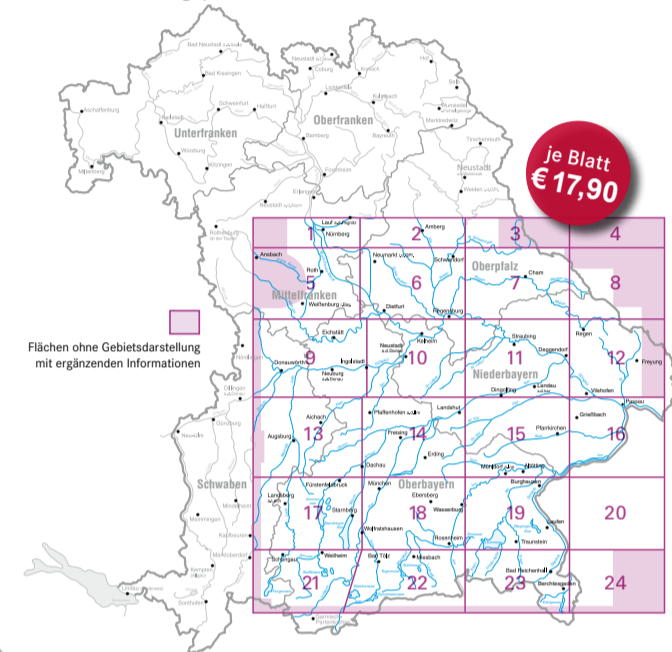
Philipp Apian – Erste wissenschaftliche Landesaufnahme des Herzogtums Bayern im 16. Jahrhundert



Bayerische Landtafeln von Philipp Apian, Holzschnitte, 1568

Originalgetreue Reproduktionen nach kolorierten Drucken der Holzschnitte: 24 Landtafeln auf 22 einzelnen Blättern (Landtafel 1 und 2 sowie Landtafel 3 und 4 sind jeweils auf einem Blatt dargestellt).

- Maßstab rd. 1:144 000
- Format ca. 44 cm x 33 cm
- mehrfarbig, je € 17,90



Sammeledition der 24 mehrfarbigen Landtafeln

Ausgabe mit allen originalgetreuen Reproduktionen auf 22 Einzelblättern mit Übersichtskarte und einer ausführlichen Beschreibung.

- Maßstab rd. 1:144 000, Übersichtskarte rd. 1:800 000
- Format 48 cm x 37 cm
- mehrfarbig, € 76,70



Übersichtskarte der 24 Landtafeln, Holzschnitt, 1568

Originalgetreue Reproduktion eines kolorierten Druckes.

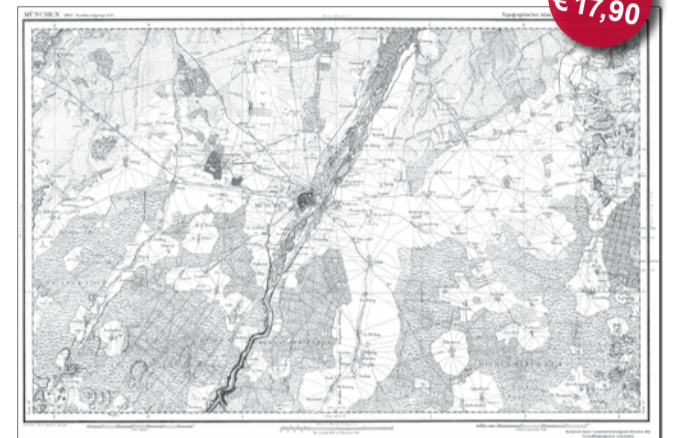
- Maßstab rd. 1:800 000
- Format 44 cm x 33 cm
- mehrfarbig, € 17,90

Topographischer Atlas vom Königreich Bayern 1:50 000



Die ersten Blätter des Topographischen Atlas vom Königreich Bayern 1:50 000, München und Wolfratshausen, sind bereits 1812 erschienen. Im Jahr 1867 lag das Kartenwerk in seiner ersten Ausführung vollständig für das ganze Land vor.

Zu jedem Atlasblatt sind in einem sogenannten „Repertorium“ Beschreibungen zu Wohnorten, Gewässern, Straßen sowie „Historische Merkwürdigkeiten“ aufgelistet. Diese sind am Landesamt für Digitalisierung, Breitband und Vermessung digital erhältlich.




Einfarbige Erstausgaben aus den Jahren 1812 bis 1867

- Format ca. 83 cm x 53 cm
- einfarbig, je € 17,90

Rasterdaten

Abgabe in TIFF (300 dpi), je Blatt € 40,00



Weitere historische Karten und Ansichten als originalgetreue Reproduktion



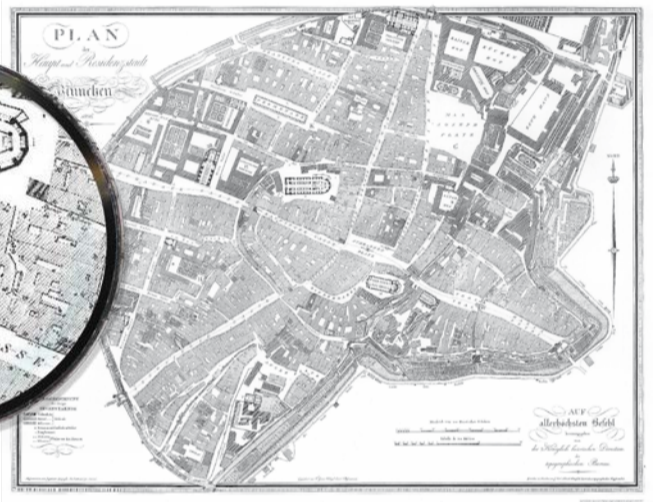
Johannes Aventin, Karte von Ober- und Niederbayern 1523

Maßstab rd. 1:800 000
Bildformat: 56 cm x 48 cm
einfarbig € 10,20
mehrfarbig € 17,90




Plan des Englischen Gartens München 1806

Maßstab: rd. 1:6 000
Bildformat: 51 cm x 37 cm
einfarbig € 10,20
mehrfarbig € 17,90



Plan der Haupt- und Residenzstadt München 1806

Maßstab: 1:1 666
Bildformat: 89 cm x 68 cm
einfarbig € 20,50



Post-Karte von Bayern 1810

Maßstab: rd. 1:870 000
Bildformat: 60 cm x 73 cm
einfarbig € 15,30



Umgebungen von München 1812

Maßstab: rd. 1:5 000
Bildformat: 88 cm x 70 cm
einfarbig € 20,50



Peter Weinerus – Bayerische Landtafeln um 1579



Originalgetreue Reproduktionen nach kolorierten Drucken der Kupferstiche. Karteninhalt, Blattschnitt und Maßstab entsprechen den Landtafeln Apians. Die Kupferstiche unterscheiden sich von den Holzschnitten durch eine feinere Darstellung der Schriften und Gewässer.


Einzelblätter

- Maßstab rd. 1:144 000
- Format ca. 43 cm x 33 cm
- mehrfarbig, je € 17,90

Übersichtskarte von Ober- und Niederbayern

Originalgetreue Reproduktion eines kolorierten Druckes.

- Maßstab rd. 1:800 000
- Format 43 cm x 33 cm
- mehrfarbig, € 17,90



Philipp Georg Finckh – Karte von Bayern, 1655/84



Originalgetreue Reproduktionen nach Drucken der Kupferstiche. Das dargestellte Gebiet beinhaltet auch Teile von Mittelfranken und der Oberpfalz auf insgesamt 28 Einzelblättern.

Grundlage für die Karte von Finckh sind die Landtafeln von Philipp Apian. Die einzelnen Blätter haben einen kleineren Maßstab mit verändertem Blattschnitt und Zeichenduktus.

Einzelblätter

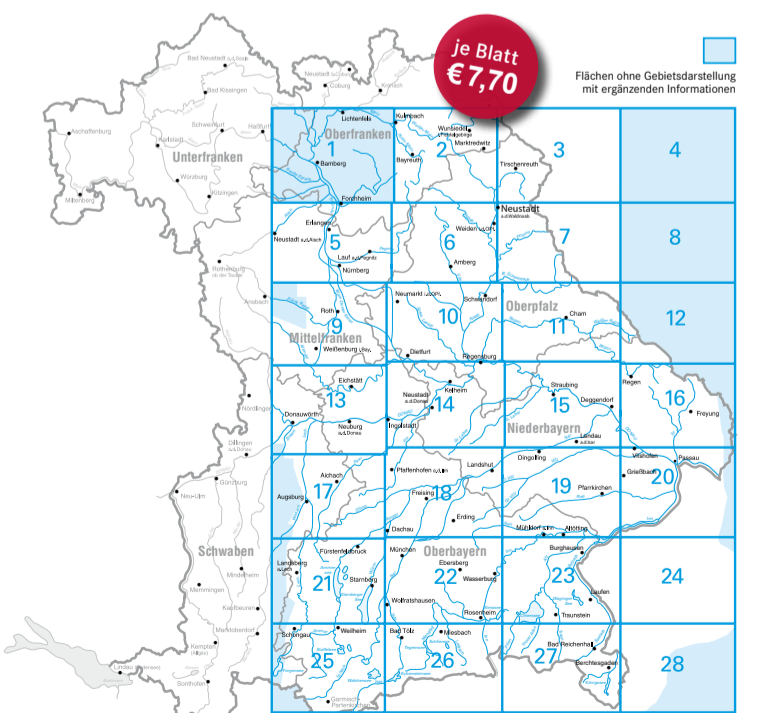
- Maßstab rd. 1:265 000
- Format ca. 24 cm x 19 cm
- einfarbig, je € 7,70

Kleine Übersichtskarte

- Maßstab rd. 1:1 300 000
- Format 24 cm x 19 cm
- einfarbig, € 7,70

Große Übersichtskarte

- Maßstab rd. 1:950 000
- Format 31 cm x 38 cm
- einfarbig, € 7,70



Michael Wening – Ortsansichten von Bayern um 1700



Weit über 800 Ansichten von Schlössern, Klöstern, Kirchen und Ortschaften, gezeichnet und in Kupfer gestochen von Michael Wening, zeigen große Teile des barocken Bayern um 1700. Einzelne Ansichten bestehen aus 2 oder 3 Teilblättern.

- Normalblatt (Format 35 cm x 25 cm), je € 12,80
- Doppelblatt (Format 69 cm x 26 cm), je € 20,50
- Dreifachblatt (Format 111 cm x 26 cm), je € 30,70

Katalog „Schlösser, Klöster, Kirchen und Ortschaften in Ober- und Niederbayern“

Der DIN A4-Katalog enthält auf 130 Seiten alle Ansichten als verkleinerte Abbildung. Zusätzlich zeigt eine Übersichtskarte die geographische Lage der Ansichten.

Erhältlich am Landesamt für Digitalisierung, Breitband und Vermessung oder im Buchhandel für € 16,80.

Übersichtskarte des Kurfürstentums Bayern um 1700

- Maßstab rd. 1:950 000
- Format 27 cm x 36 cm
- einfarbig, € 7,70

Auskunft und Bestellung



Auskunft

Faltblätter und weitere Auskünfte erhalten Sie an den örtlichen Ämtern für Digitalisierung, Breitband und Vermessung oder am Landesamt für Digitalisierung, Breitband und Vermessung.

Rufen Sie uns an!

Bestellung

- Originalgetreue Reproduktionen können über den Buchhandel oder direkt von der Buchhandlung Biazza OHG
Telefon: 089 235005-0
Fax: 089 235005-23
E-Mail: service@biazzamedien.de
Internet: www.biazzamedien.de bezogen werden.
- Historische Karten als Rasterdaten sowie mehrfarbige Sonderanfertigungen als originalgetreue Reproduktionen sind nur am Landesamt für Digitalisierung, Breitband und Vermessung erhältlich.

Weitere Informationen zu den historischen Karten finden Sie im Internet unter **„Produkte/Historische Karten“** unter:

www.geodaten.bayern.de